






Planzeichen Bestand

 Intensiv bewirtschafteter Acker (A11, 2 Wertpunkte)


Ergebnis faunistische Erhebungen


-  Revierzentrum heimischer Brutvögel (nachrichtliche Übernahme aus saP Bachmann Artenschutz GmbH)
- AA - Feldlerche (*Alauda arvensis*)
- SC - Dorngrasmücke (*Sylvia communis*)
- EC - Goldammer (*Emberiza citrinella*)
- PP - Rebhuhn (*Perdix perdix*)

Planzeichen Eingriffsermittlung

 Bemessungsfläche für die Ermittlung des Kompensationsbedarfs (= eingezäunte Fläche + Zufahrt)

Planzeichen Eingriffsermittlung

 Geltungsbereich des vorhabensbezogenen Bebauungs- und Grünordnungsplans SO Solarpark Hiendorf I

 Wirkraum der geplanten Anlage Hiendorf I;
Hinweis: die südlich befindlichen Nachweise befinden sich im Geltungsbereich bzw. Wirkraum der in einem separaten Verfahren geplanten Anlage Hiendorf II; eine Abhandlung erfolgt daher in diesem separaten Verfahren

Anlage 1

Projekt:
Bebauungs- und Grünordnungsplan
SO Solarpark Hiendorf I
Gemeinde Mindelstetten



Planinhalt:
Bestand und Eingriffsermittlung - Entwurf

Datum:
29.04.2026

Projektnummer:
5410

Bearbeitung:
halser

Plannummer:
5410_bestand1

1:2.000



Planung:

**Team
Umwelt
Landschaft**

Susanne Ecker
Fritz Halser
Katharina Halser
Christine Pronold
Simone Weber

Landschaftsplanung + Biologie GbR

Am Stadtpark 8
94469 Deggendorf

0991 3830433
info@team-umwelt-landschaft.de
www.team-umwelt-landschaft.de