




Planzeichen Ausgleich






 Fläche für Maßnahmen des Naturschutzes; Einfriedungen, bauliche Anlagen, Geländeänderungen, Nutzung als Lagerfläche, Freizeinutzung sind nicht zulässig. (Größe ca. 0,5 ha)

 **Anlage Blühstreifen (ca. 0,25 ha)**
 > Breite jeweils ca. 12m
 > Einsaat einer standortspezifischen Saatmischung aus niedrigwüchsigen Arten regionaler Herkunft unter Beachtung der standorttypischen Segetalvegetation mit reduzierter Saatgutmenge (max. 50-70% der regulären Saatgutmenge) (Herkunftsregion 14 Fränkische Alb) (z.B. Ackerwildkrautmischung)
 > Erhalt von Rohbodenstellen, Fehlstellen im Bestand belassen
 > Kein Dünger- und Pestizideinsatz, keine mechanische Unkrautbekämpfung
 > Rotation möglich
 > jährliche Mahd im September, dabei ca. 30% der Fläche ungemäht belassen. Die jeweils brach stehen gelassenen Teilflächen sind im kommenden Jahr zu mähen. Im Gegenzug ist ein anderer Bereich ungemäht zu belassen.
 > Es erfolgt ein Umbruch alle 2-3 Jahre. Je nach Entwicklung ggf. Saatguterneuerung notwendig.
 > keine Bearbeitung zwischen dem 01.03. und 30.06.

 **Anlage von Brachestreifen (ca. 0,25 ha)**
 > selbstbegründer Brachestreifen
 > Breite jeweils ca. 12m
 > Anlage durch jährlichen Umbruch bis 28.02.
 > keine Einsaat
 > kein Dünger- und Pestizideinsatz
 > keine mechanische Unkrautbekämpfung
 > Rotation möglich
 > keine Bearbeitung im Zeitraum 01.03. bis 30.06.!

Aufgrund der Lage im Gemeindegebiet Oberdolling ist eine Sicherung mittels städtebaulichem Vertrag erforderlich.


Planzeichen Bestand

-  Acker
-  Wirtschaftsweg (gering frequentiert)
-  Einzelgehölz
-  Heckenstruktur
-  Straße

Hinweis:
 Die CEF-Maßnahmen müssen vor dem Zeitpunkt des Eingriffs bereits fertiggestellt sein. Beginnt der Eingriff vor oder während der Brutphase, müssen die CEF-Maßnahmen vor dem 01.03. vollständig funktionsfähig sein. Beginnt der Eingriff später im Jahr, müssen die CEF-Maßnahmen spätestens zum darauffolgenden 01.03. vollständig funktionsfähig sein.

Keine Umsetzung der Maßnahmen im Zeitraum 01.03. bis 30.06.!

Nachrichtliche Übernahme

 Vorgesehene CEF-Fläche für PVA in Oberdolling (Ausgleich für 3 Brutpaare der Feldlerche), Größe 1,5 ha

Anlage 5

Projekt:
 Vorhabensbezogener Bebauungs- und Grünordnungsplan
 SO Solarpark Hiendorf II
 Gemeinde Mindelstetten



Planinhalt:
 Ausgleich Bodenbrüter Flurnr. 88 Gmkg. Unterdolling, Gemeinde Oberdolling - Entwurf

Datum:
 29.04.2026

Projektnummer:
 5420

Bearbeitung:
 halser

Plannummer:
 5420_ausgleich1

1:2.000



Planung:

Team Umwelt Landschaft

Susanne Ecker
 Fritz Halser
 Katharina Halser
 Christine Pronold
 Simone Weber

Landschaftsplanung + Biologie GbR

Am Stadtpark 8
 94469 Deggendorf

0991 3830433
 info@team-umwelt-landschaft.de
 www.team-umwelt-landschaft.de